

Рисунок 5

ных процессов.

Главой государства установлена ответственность руководителей местных органов власти за наведение порядка на соответствующих территориях, включая принятие мер по вовлечению в хозяйственный оборот неиспользуемого имущества, в том числе республиканской собственности.

Исходя из предложений руководителей регионов Главой государства установлен порядок распоряжения государственным имуществом, при котором местными исполнительными и распорядительными органами принимаются решения о распоряжении не только имуществом коммунальной собственности, но и объектами, находящимися в собственности Республики Беларусь.

В 2013 г. работа по вовлечению в хозяйственный оборот, консервации и сносу завершена по 2910 объектам (рисунок 5), что составляет 78 % от запланированного (3751 объект). Вовлечено в хозяйственный оборот 1904 объекта (72 %), снесено 830 (90 %), законсервировано 176 (100 %).

Основным способом остается продажа неиспользуемого имущества. В 2013 г. проведено 3303 аукциона, продано 713 объектов.

Анализ деятельности государственных органов выявил ряд недостатков в работе по вовлечению в хозяйственный оборот неиспользуемого государственного имущества. Это низкая организация и оператив-

ность работы по принятию решений об отчуждении, понижении начальной цены продажи, что затягивает сроки проведения повторных аукционов;

несвоевременное внесение изменений в календарные графики, снижающее уровень контроля;

низкая активность работы с объектами, планируемыми к использованию в собственных целях.

Подводя итоги, можно отметить, что задачи, которые ставились Главой государства, Правительством в течение года в основном выполнены. Большая работа проведена территориальными фондами. В 2014 г. предстоит решение еще более значимых задач. Соответствующие поручения предложены в проект протокольной записи.

Дополнительные меры по совершенствованию работы в сфере государственного имущества также планируется принять по результатам проверки Комитета государственного контроля. В целях устранения недостатков, отмеченных Комитетом, подготовлен и согласован с заинтересованными план мер по их ликвидации и совершенствованию управления и распоряжения государственным имуществом, который будет представлен на утверждение в Правительство.

С учетом изложенных предложений и будет построена работа Госкомимущества, его территориальных органов в 2014 г. в сфере имущественных отношений.

Год назад мы обсуждали задачи, которые нам надо было выполнять в 2013 г. и многие руководители говорили, что выполнение их будет трудным. Вместе с тем все задания выполнены, система завершила год стабильно, при этом мы своевременно выплачивали зарплату, не имели задолженностей по платежам в бюджет и за энергоресурсы. Подтверждение этому – показатели работы, о которых говорил Председатель Государственного комитета по имуществу Республики Беларусь (далее – Госкомимущество) Г.И. Кузнецов.

Хочется отметить, что направление на совершенствование структуры наших предприятий, на мой взгляд, выбрано верно и руководителям организаций надо обеспечить работу сотрудников уже в новом формате. Неэффективные предприятия и производства не должны жить за счет бесконечных бюджетных дотаций и хорошо работающих коллег.

В целом по итогам года надо отметить хорошую работу всех гипроземов, подтянулись и геодезисты, хотя им очень сложно работать на рынке из-за стихийной конкуренции, вызванной отменой лицензирования в этой сфере. Кстати, наши соседи этого не делали.

Не буду подробно анализировать выполнение поставленных задач, остановлюсь лишь на главных моментах и обозначу проблемы, а также пути их решения; именно они станут определяющими задачами на текущий год.

Наступивший год будет непростым. Как и требует Правительство, надо настраиваться и настраивать кадры на жесткую экономию всего и особенно энергоресурсов. Следует совершенствовать технологии, удешевлять работы, вести гибкую экономическую политику в этом направлении, думать самим и настраивать подчиненных на постоянный поиск работы. Больше занимайтесь рекламой, которой, к сожалению, у нас очень мало. Я назвал некоторые составляющие, которые привлекут заказчиков, а они, в свою очередь, принесут вам деньги.

Говоря о кадрах, надо отметить работу ГУО «Центр повышения квалификации руководящих работников и специалистов системы Госкомимущества» (далее – Учебный центр) и ту





## О результатах работы в 2013 г. и задачах на 2014 г.: государственное регулирование и управление в области использования и охраны земель, геодезической и картографической деятельности

(из доклада заместителя Председателя Государственного комитета по имуществу Республики Беларусь **Литневского А.В.** на заседании итоговой коллегии Госкомимущества 30.01.2014)

систему обучения, которую мы создали на базе УП «Проектный институт Белгипрозем» и БГУ. Я хочу отметить положительную роль в этом руководителей института и Учебного центра.

Могилевскому гипрозему и сельхозакадемии надо также более активно развивать создание лабораторий на производстве. Эта польза будет обоюдною.

В истекшем году важное место в работе землеустроительных организаций занимала реализация известных Указов Главы государства.

Осуществлялся контроль за соблюдением порядка изъятия и предоставления земель, перевода их из категории в категорию на территории ряда городов и районов республики.

Мы проверили ряд местных исполнительных комитетов по ведению учета земель, переводу их из одних категорий и видов в другие, ведению земельно-информационных систем (далее – ЗИС), осуществлению государственного контроля за охраной и использованием земель. Это Полоцкий и Гомельский районы.

К сожалению, нарушают законодательство как власть, так и службы. На это я хочу обратить внимание присутствующих руководителей.

Несколько примеров. В Гомельском районе сельскохозяйственные земли ОАО «Гомельская птицефабрика», расположенные южнее пос. Калинин площадью около 15 га, самовольно заняты Гомельским лесхозом, и на них посажены лесные культуры. В этом же хозяйстве земельный участок площадью около 7 га, числящийся в ЗИС луговыми естественными закустаренными землями, освобожден от

древесно-кустарниковой растительности, но хозяйством не используется и зарастает сорняками. Есть и другие примеры.

Я не буду больше повторяться, так как принципиально этот вопрос мы рассмотрели на коллегии.

В текущем году мы посмотрим работу в этом направлении в Гродненской и Брестской областях.

Громадную ответственность на нас возложил Глава государства, дав право напрямую руководителю комитета вносить на его рассмотрение материалы по согласованию мест размещения земельных участков для строительства объектов на землях сельскохозяйственного назначения и лесных землях лесного фонда (лесов первой группы). В подготовке материалов участвуют наши организации по землеустройству, а также соответствующие службы на местах. За год мы рассмотрели 188 таких дел, по 165 объектам приняты распоряжения Главы государства.

Но не все так хорошо. По 52 объектам (28 %) материалы возвращались на доработку из-за недостаточной обоснованности занятия указанных земель, несоблюдения требований земельного законодательства, некачественного оформления земельно-кадастровой документации (в Брестской области – 4 объекта из 26 (15 %), в Витебской – 2 из 9 (22 %), в Гомельской – 11 из 45 (24 %), в Гродненской – 12 из 26 (46 %), в Минской – 17 из 51 (33 %) и в Могилевской – 6 из 25 объектов (24 %).

Так, Гомельский облисполком представил материалы по согласованию мест размещения земельных

участков юридическому лицу, которое не обращалось в исполком по месту нахождения испрашиваемых участков с заявлением о предоставлении ему этих земельных участков (Государственное объединение «Белорусская железная дорога», объект – «Электрификация участков Гомель – Жлобин – Осиповичи и Жлобин – Калинковичи»).

Минский облисполком представил материалы по согласованию ООО «Дорстройсервис» земельного участка для разработки месторождения песчано-гравийной смеси в Слуцком районе без отображения в них факта самовольного занятия пахотных земель и принятых к виновным мерам.

Эти примеры говорят об отсутствии со стороны землеустроительных служб облисполкомов должного контроля за соблюдением законодательно установленных требований. Нельзя обойти вниманием факты, отмеченные руководителем комитета в части нарушения сроков рассмотрения материалов в исполкомах. Я думаю, нам надо информировать о таких случаях губернаторов.

Из-за того, что комиссии в райисполкомов зачастую идут на поводу у заказчиков и к выбору участка относятся формально, мы вынуждены вообще отказывать в согласовании и не вносить предложения Главе государства, так как предоставленные материалы противоречат его прямым требованиям по сохранению сельхозземель. (Брестская область – 3 объекта из 26 представленных, Гомельская – 2 из 45, Гродненская – 1 из 26, Минская – 8 из 57, Могилевская – 2 из 25.)

Обращаю внимание, что эти требо-





**Сведения о выделении земельных участков для  
индивидуального жилищного строительства в 2013 году  
по состоянию на 1 января 2014 г.**

Область, г. Минск	Включено в перечни свободных (незанятых) земельных участков (по состоянию на отчетную дату)		Количество заявлений граждан, взятых на учет согласно спискам очередности граждан, желающих получить земельные участки, в соответствии с решением облисполкома (по состоянию на отчетную дату)		из них  количество заявлений, поданных гражданами на получение конкретных земельных участков		Направлено поручений на оформление землеустрои- тельных материалов (с 1 января 2013 г.)	Принято решений о предоставлении земельных участков гражданам (с 1 января 2013 г.)	
	кол-во	га	всего	в т.ч. нуждаю- щимися	всего	в т.ч. нуждаю- щимися		всего	в т.ч. нуждаю- щимися
1	2	3	4	5	6	7	8	9	10
Брестская	4536	796	11294	10337	1676	1440	1652	1459	1290
Витебская	5706	1079	1308	999	715	432	715	642	382
Гомельская	6866	1316	1836	1578	386	317	386	386	317
Гродненская	3584	610	8350	7280	576	441	576	576	441
Минская	8578	1072	32064	30975	1086	936	1086	1086	936
Могилевская	4041	745	4088	3639	616	361	482	469	272
г. Минск	61	5	79	79	31	31	31	31	31
<b>Итого</b>	<b>33372</b>	<b>5623</b>	<b>59019</b>	<b>54887</b>	<b>5086</b>	<b>3958</b>	<b>4928</b>	<b>4649</b>	<b>3669</b>

Рисунок 1

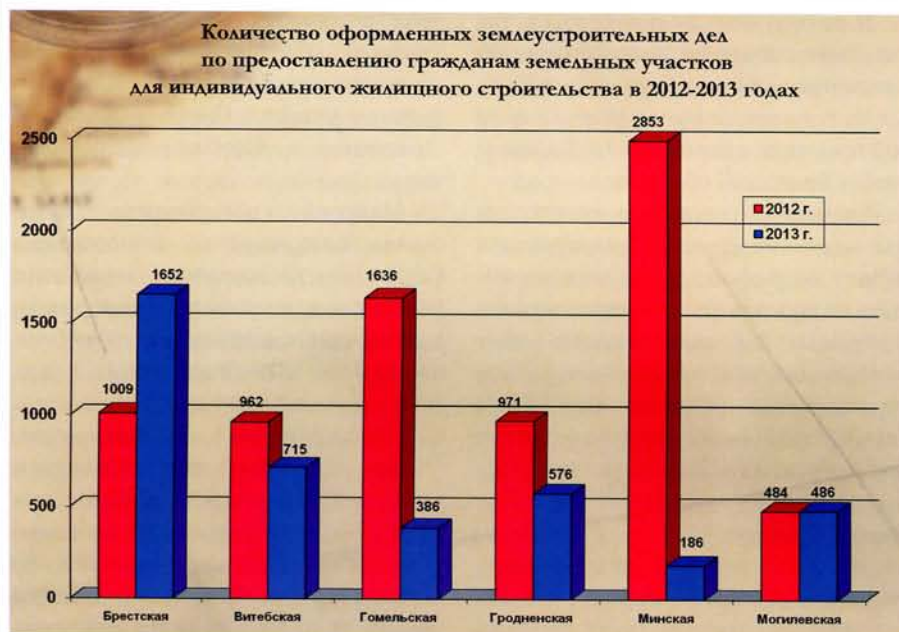


Рисунок 2

вания будут еще усиливаться, а свидетельство тому – последнее совещание у Президента по развитию г. Минска.

Не все в порядке и с качеством оформления материалов. Хочу на это обратить внимание руководителей гипроземов и служб (объекты – ООО «Евроторг» в г. Рогачеве – для строительства торгового центра, ООО «КовАвтоЛайф» и РУП «Белоруснефть – Гроднооблнефтепродукт» в Ошмянском районе – для строительства СТО и АЗС соответственно, ОАО «Беларускалий» в Слуцком и Солигорском районах – для строительства Дарасинского рудника и ко-

ридора инженерных коммуникаций к нему и другие).

Изучите внимательно Указ Президента Республики Беларусь от 14 января 2014 г. № 26 «О мерах по совершенствованию строительной деятельности», в соответствии с которым при подготовке земельно-кадастровой документации для работы комиссий по выбору земельных участков надо будет учитывать обоснования инвестиций, разрабатываемые инвестором в составе предпроектной (предынвестиционной) документации, и градостроительные паспорта земельных участков, под-

готавливаемые местными органами власти.

В 2013 г. исполкомы продолжали работы по предоставлению гражданам земельных участков для индивидуального жилищного строительства, уточнению земельных массивов, необходимых для этой цели, разработке градостроительной документации на их застройку. Результаты показаны на рисунке 1.

Организациями по землеустройству по поручениям властей оформлено более 4 тыс. (около 8 тыс. в 2012 г.) землеустроительных дел по предоставлению гражданам земельных участков для индивидуального жилищного строительства (рисунок 2).

На аукционах реализовано 2450 земельных участков (рисунок 2), по результатам которых в местные бюджеты поступило более 396 млрд рублей, что в 2,2 раза больше, чем в 2012 г. В том числе продано в частную собственность граждан для индивидуального жилищного строительства 1792 участков, на право заключения договоров аренды земельных участков – 649, на право проектирования и строительства – 9 (рисунок 3).

Анализ ситуации с выделением земельных участков в соответствии с Декретом Президента Республики Беларусь от 06.08.2009 № 10 «О создании дополнительных условий для инвестиционной деятельности в Республике Беларусь» с предоставлением льгот (без внесения платы за право заключения договоров аренды земельных участков, земельного налога или арендной платы для реализации инвестиционных проектов строительства) показал, что из местных бюджетов выпадают значительные средства из-за недостаточной проработки необходимости заключения инвестдоговоров. Зачастую инвестиции намного меньше, чем предоставленные льготы. За прошлый год только г. Минск, Минская и Брестская области предоставили таких льгот на 62 млн долларов США.

В 2013 г. в г. Минске было заключено 16 инвестиционных договоров с предоставлением земельных участков общей площадью 45 га, в Минской области – 42 инвестиционных договора с предоставлением земельных участков общей площадью 280 га, в Брестской области и г. Бресте – 11 до-





говоров с предоставлением земельных участков общей площадью 23 га.

При предоставлении земельных участков в аренду сроком на 50 лет с внесением платы за право заключения договоров аренды сумма выплат в местные бюджеты только в 2013 г. составила бы в г. Минске – 49,0 млн долл. США, Минской области – 8,3 млн долл. США, Брестской области и г. Бресте – 3,6 млн долл. США.

Сумма земельного налога или арендной платы при их взимании составила бы около 1,5 млн долларов США ежегодно.

Значительное место в работе предприятий заняла работа по созданию ЗИС, включая создание таких систем на плано-картографической основе (ПКО, рисунок 4).

В текущем году будет продолжена оцифровка земель населенных пунктов и созданные ЗИС будут дополнены соответствующими слоями, позволяющими произвести достоверный учет земель как по видам земель, так и по категориям землепользователей, продолжатся работы по обновлению ранее созданных ЗИС.

Новому руководителю РСХАУП «БЕЛПСХАГИ» надо серьезно заняться внедрением в производство недавно приобретенной цифровой камеры.

Возникла серьезная проблема с самолетом, которую следует решить. Возможно придется искать российских авиаторов и с использованием нашей камеры зарабатывать деньги. Но для этого надо подготовить кадры, принять необходимые меры для выпуска продукции, соответствующей мировым стандартам, а также организовать рекламу и маркетинг.

Отделу кадастра следует жестче контролировать эту работу и планировать ее так, чтобы основные заказчики съемки, а это Минлесхоз и подчиненные Госкомимуществу организации, взаимоувязывали свои планы.

В системе комитета принято важнейшее стратегическое решение по развитию геопортала, мы создали и аттестовали систему его информационной безопасности.

В текущем году планируется его дальнейшее усовершенствование и модернизация, наполнение ЗИС, созданными на основе ПКО, предоставление удаленного доступа к его базе данных сторонним заинтересован-

### Сведения о проведенных в 2013 году аукционах (по состоянию на 1 января 2014 года)

Область, г. Минск	Аукционы по продаже земельных участков в частную собственность для индивидуального жилищного строительства			Аукционы на право заключения договоров аренды земельных участков			Аукционы с условиями на право проектирования и строительства капитальных строений (зданий, сооружений)			Всего получено средств, тыс.руб.
	Кол-во земель- ных участ- ков	Пло- щадь, га	Сумма полученных средств, тыс. руб.	Кол-во земель- ных участ- ков	Пло- щадь, га	Сумма полученных средств, тыс. руб.	Кол-во земель- ных участ- ков	Пло- щадь, га	Сумма полученных средств, тыс. руб.	
Брестская	153	22,96	12 926 238,4	155	39,35	30 936 097,7	7	4,9	4 215 316,0	48 077 652,1
Витебская	163	27,13	5 865 541,3	77	13,55	14 768 104,2	-	-	-	20 633 645,5
Гомельская	116	12,9304	7 944 217,68	70	6,5887	6 940 290,26	-	-	-	14 884 507,94
Гродненская	91	11,57	11 309 386,0	52	34,8	24 615 632,7	-	-	-	35 925 018,7
Минская	1169	174,8	109 576 101,0	188	53,5	84 564 287,0	-	-	-	194 140 388,0
Могилевская	96	4,0519	5 192 558,0	58	13,2596	2 225 338,0	-	-	-	7 417 896,0
г. Минск	4	0,21	2 491 240,0	49	14,06	50 422 331,0	2	4,81	22 367 000,0	75 280 571,0
<b>Всего</b>	<b>1792</b>	<b>253,6523</b>	<b>155 305 282,</b>	<b>649</b>	<b>175,108</b>	<b>214 472 080,</b>	<b>9</b>	<b>9,71</b>	<b>26 582 316,0</b>	<b>396 359 679,24</b>

в 2013 году выручено средств на 220,4 млрд. руб. больше по сравнению с 2012 годом.

Рисунок 3

### Выполнение работ по созданию земельно-информационных систем на территорию районов Республики Беларусь по состоянию на январь 2014 года

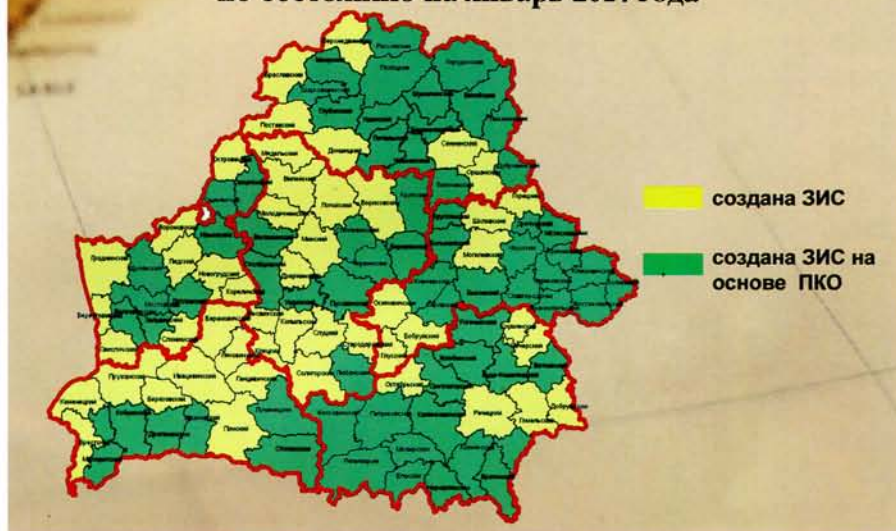


Рисунок 4

ным, количество которых постоянно растет. Это говорит о его востребованности. Руководству Белгипрозема и его дочерних предприятий совместно с отделами комитета надо разработать и внести на рассмотрение коллегии в первом квартале Программу действий по дальнейшему развитию геопортала как минимум на два-три предстоящих года, прошу поддержать это предложение.

Ведутся работы по проведению второго тура поучастковой кадастро-

вой оценки сельскохозяйственных организаций и оценке (переоценке) земель населенных пунктов, садоводческих товариществ и дачных кооперативов, которые в 2014 г. планируется продолжить.

Для этого в ряде районов республики запланированы работы по почвенному обследованию земель сельскохозяйственных организаций, лабораторные и составительские работы, создание тематического слоя «Почвы» ЗИС, работы по обеспече-



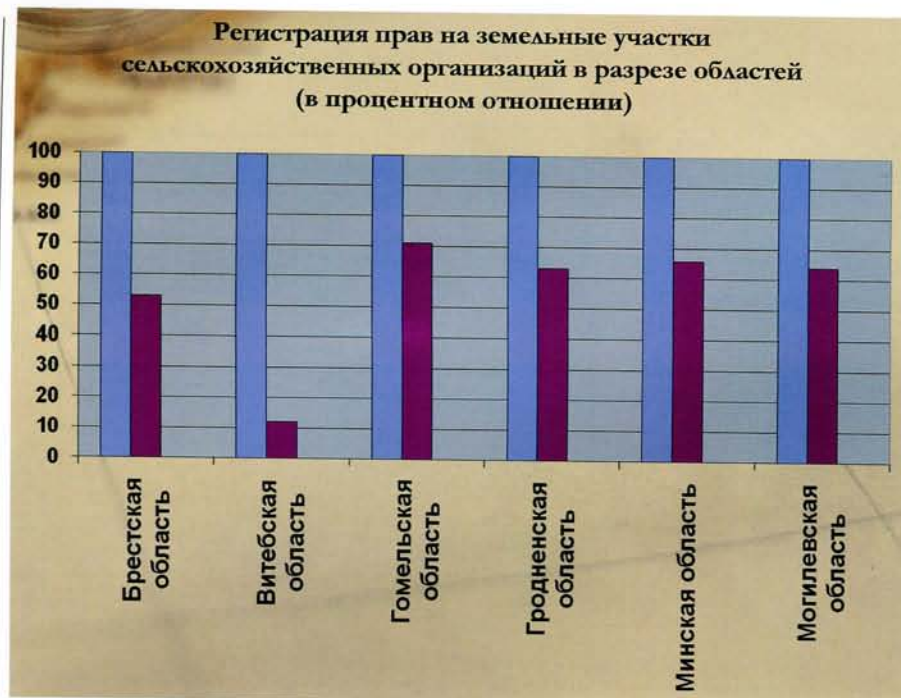


Рисунок 5

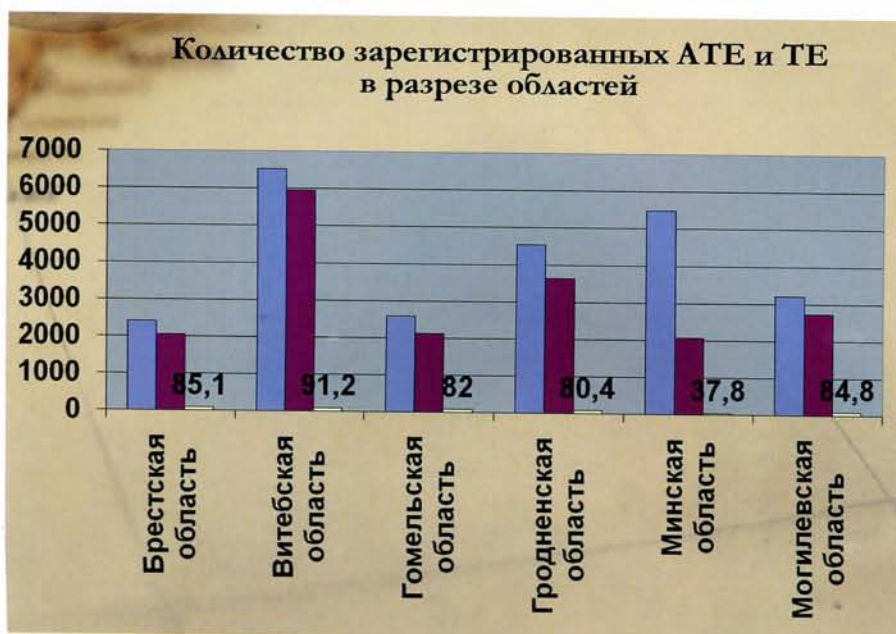


Рисунок 6

нию расчета показателей кадастровой оценки.

Несмотря на необходимость наличия актуальных результатов кадастровой оценки земель, районные и городские исполнительные комитеты практически не обеспечивают выполнение требований ст. 88 Кодекса Республики Беларусь о земле, согласно которой кадастровая оценка земель, земельных участков должна проводиться не реже, чем через пять лет.

Видя эту ситуацию и ее негативные последствия, мы подготовили проект

Указа Главы государства, где предлагается установить принцип централизации функций заказчика проведения кадастровой оценки земель в лице Госкомимущества и ее финансирование из средств республиканского бюджета. Это позволит планировать регулярное проведение кадастровой оценки земель и с установленной периодичностью обновлять сведения о кадастровой стоимости земель, что в конечном итоге будет способствовать увеличению поступлений доходов в бюджеты.

Правительством было поручено облисполкомам обеспечить завершение в 2012 г., затем к июлю 2013 г., работ по регистрации сельскохозяйственными организациями прав на земельные участки (рисунок 5). К сожалению, это поручение выполнено лишь на 57 %.

Медленнее всего процесс регистрации прав происходит в Витебской области, где права зарегистрировали лишь 12 % сельскохозяйственных организаций.

Поручение Совета Министров о завершении в 2012 г. облисполкомами работ по регистрации административно-территориальных и территориальных единиц (далее – АТЕ и ТЕ) в соответствующем реестре также выполнено не в полном объеме – лишь в некоторых областях эти работы близки к завершению (рисунок 6).

Так, в Витебской области зарегистрировано 91,2 %, Брестской – 85,1, Могилевской – 84,8, Гомельской – 82, Гродненской – 80 и Минской – только 37,8 %.

Проанализировав результаты создания ПКО мы увидели, что с границами районов есть большие проблемы. Явно требуется проектирование административных границ районов и областей. Георгий Иванович доложил об этом в Правительстве и нас поддерживает. О конкретных действиях мы сообщим дополнительно.

И еще несколько проблем, на которые хочется обратить внимание облисполкомов. Это Ваша работа по осуществлению государственного контроля (рисунок 7).

По информации, которая поступает в Госкомимущество от Комитета государственного контроля и Прокуратуры, состояние дел не совсем благополучно.

Землеустроительными службами на 1 января 2014 г. было проведено более 13763 проверок, что на 20 % меньше, чем в 2012 г. (17308 проверок), в результате которых выявлено 5557 нарушений земельного законодательства (на 10 % меньше, чем в 2012 г.).

В Брестской области проведено 817 проверок, выявлено 433 нарушения, Витебской – соответственно 4173 и 885, Гомельской 2245 и 2594, Гродненской 460 и 411, Минской области 2980 и 569, Могилевской 2768 и 591, в г. Минске 320 проверок.





По-прежнему наибольшее количество нарушений (1473) связано с неиспользованием земельных участков в течение срока, установленного законодательными актами (ч. 1 ст. 15.10 КоАП), 945 – с самовольным занятием земельных участков.

В целом составлено 1413 протоколов об административных правонарушениях и вынесено 4144 постановления о наложении административного взыскания на сумму почти 456 млн рублей. Судами к административной ответственности в виде наложения штрафа привлечено 922 нарушителя на сумму около 1,5 млрд рублей.

Анализ статистических отчетов показывает, что зачастую работа по госконтролю организована неэффективно. В некоторых районах землеустроительные службы фактически от нее устранились.

Например, в Ляховичском, Лунинском и Ивановском районах Брестской области за 2013 г. землеустроительными службами исполкомов выявлено лишь 3, 5 и 8 нарушений соответственно, в Берестовицком и Вороновском районах Гродненской области – 3 и 5 нарушений. Не на должном уровне проводится эта работа и в Чаусском, Глусском и Шкловском районах Могилевской области, Березинском, Вилейском, Клецком, Любанском, Мядельском, Стародорожском, Столбцовском, Узденском районах, а также г. Жодино Минской области.

На одного статистического сотрудника пришлось 1,5 проверки в месяц, выявлено менее одного нарушения, и на 10 сотрудников в год составлен один протокол. О каком госконтроле можно говорить? Поправляйте ситуацию и активизируйте работу подчиненных кадров.

В 2013 г. все задачи, поставленные перед геодезистами, выполнены. Работа велась по следующим направлениям:

- выполнение геодезических работ при создании Единой системы навигационно-временного обеспечения;
- выполнение повторного нивелирования и реконструкции государственной нивелирной сети II класса;
- реконструкция геодезических сетей в населенных пунктах;
- выполнение государственной программы по оперативному оборудованию территории и ряд других.

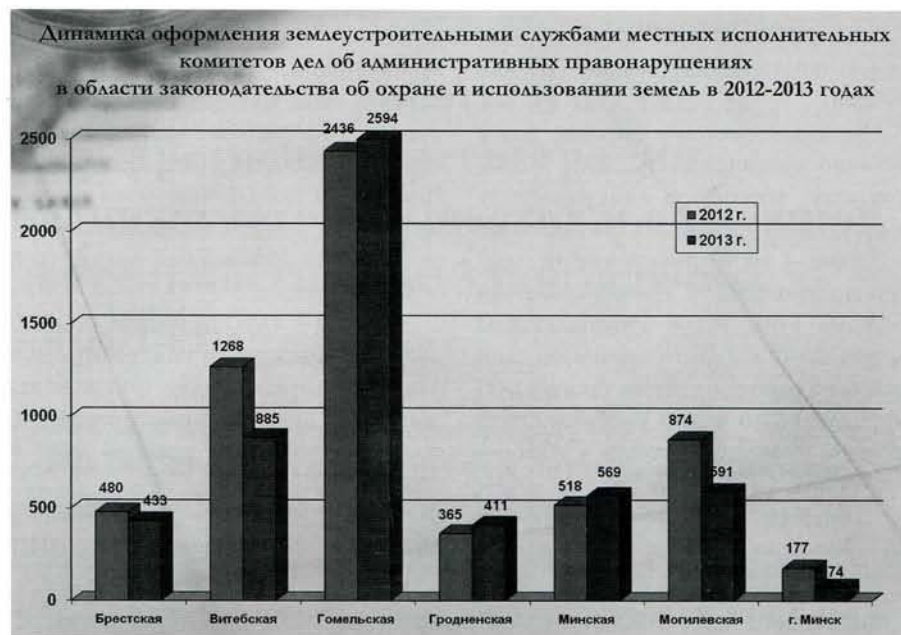


Рисунок 7

Важное место заняла работа по реализации проекта Государственной программы инновационного развития Республики на 2011-2015 годы «Развитие спутниковых технологий при проведении геодезических измерений, межевании земель и навигации на территории Республики Беларусь».

Создаваемая система будет одной из составляющих подсистемы геодезического и картографического обеспечения Единой системы навигацион-

но-временного обеспечения страны. Сегодня мы уже создали и ввели в эксплуатацию 63 постоянно действующих пункта (ПДП, рисунок 8).

Замечу, что спрос хозяйственников на эти услуги постоянно растет. Приведу статистику. Так, в прошлом году договоры заключили 105 субъектов хозяйствования, которым предоставлены услуги на сумму 1 млрд 853 млн рублей: в 2011 – соответственно 35 субъектов хозяйствования

## Пункты БелССТП на 1 января 2014 г.

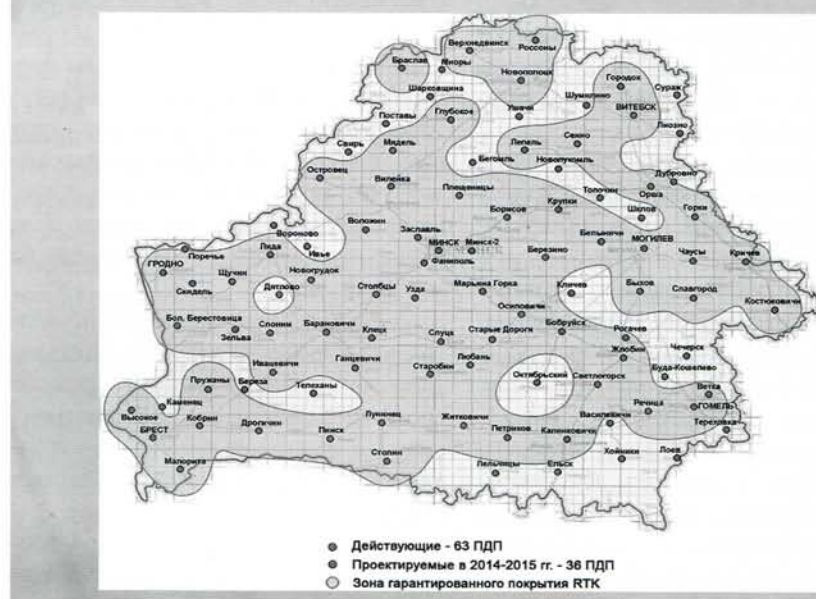


Рисунок 8 – Пункты спутниковой системы точного позиционирования Республики Беларусь





(200 млн рублей), в 2012 – 60 субъектов хозяйствования (свыше 720 млн рублей).

Белаэрокозмеодезии надо более активно продвигать эту тему на рынок услуг, обеспечить в текущем году защиту информации, а управлению геодезии и картографии жестче контролировать работу. Нужна серьезная реклама этих услуг. Руководителям организаций следует нацеливать свои кадры на работу с такими технологиями, с учетом того, что Учебный центр активно проводит обучение в этом направлении.

Завершен очередной цикл работ по обследованию и восстановлению пунктов государственной геодезической сети в ходе реализации Государственной программы оперативного оборудования территории Республики Беларусь. К сожалению, в связи с сокращением финансирования этой программы, данные работы выполнены не в полном объеме – не обследовано около 25 % территории. Эту деятельность следует продолжить, и мы надеемся на помощь Министерства обороны Республики Беларусь.

Проблемным вопросом является обновление топографических карт.

РУП «Белгеодезия» в 2013 г. обновлено в поле и оцифровано 379 номенклатурных листов (н.л.), подготовлено к изданию 295 н.л. топографических карт масштаба 1:10000. Составлено и подготовлено к изданию 88 н.л., оцифровано 107 н.л. топографических карт масштабов 1:25000-1:100000, в том числе для обеспечения функционирования региональной группировки войск Республики Беларусь и Российской Федерации в совместных стратегических учениях в 2013 г.

Хроническая нехватка бюджетного финансирования замедляет процесс обновления базовой цифровой карты, а также не позволяет в установленные сроки вести обновление государственных топографических карт. Мы вынуждены были искать пути выхода из такой ситуации. И я думаю что нашли.

Сегодня совместно с Национальной академией наук Беларуси завершается разработка программно-информационного комплекса автоматизированного составления цифровых топографических карт масштабного ряда 1:25000-1:1000000 на основе базового масштаба 1:10000.

В прошедшем году РУП «Бел-

геодезия» завершила этап опытной эксплуатации. Результаты радуют. Замечу, что, уровень автоматизации процесса составления карт масштабов 1:50000-1:100000 приблизился к 50 %. Показатели автоматизации по каждому масштабному ряду будут уточняться на этапе дальнейшей доработкой этой программы.

Сегодня О.Н. Балицкому надо взять сопровождение этой работы под личный контроль и обеспечить ее защиту (по определенным сведениям, подобных работ, по крайней мере в странах СНГ, нет).

На основе разработанной РУП «Белгеодезия» совместно с НИИ РУП «Геоинформационные системы» функциональной системы мониторинга государственных топографических карт и планов населенных пунктов по данным дистанционного зондирования Земли в прошлом году в тестовом режиме проведены работы по обработке космических снимков.

Созданная система позволяет проводить постоянный мониторинг государственных топографических карт масштабов 1:25000-1:100000 и планов населенных пунктов (определенный объектовый состав), а также государственных навигационных карт. Внедрение результатов этой системы позволит более оперативно и на выгодных условиях решать проблему обновления как государственных топографических карт, так и государственных навигационных карт. Следует отметить, что мы готовы работать с космоснимками и ждем их уже не в тестовом режиме.

С учетом того, что базовым масштабом создания и обновления государственных топографических карт является масштаб 1:10000 и панхроматические космические снимки с пространным разрешением до 1 м, большие надежды мы возлагаем на новый спутник.

Картографические работы по подготовке к изданию учебных картографических пособий ведутся согласно соответствующему Тематическому плану, а их выпуск обеспечен в количестве, предусмотренном Министерством образования.

Наряду с выпуском учебной продукции расширился ассортимент картографической продукции для массового потребителя. Так, ассортимент продукции РУП «Белкартография» в

настоящее время насчитывает около 400 произведений различного тематического направления.

В прошедшем году издан 2-й том Великого исторического атласа Беларуси, завершается создание 3-го тома, продолжаются работы над Атласа учителя, подготовлено к изданию и отпечатано 17 новых произведений, включая серию карт с логотипом чемпионата мира по хоккею и ряд других.

Наилучшие образцы печатной продукции предприятия периодически представляются на различных выставках, включая международные, и всегда отмечаются их организаторами.

В соответствии с Указом Главы государства мы обеспечиваем создание, обновление и предоставление в пользование государственных навигационных карт.

Разработаны и утверждены необходимые нормативные технические правовые документы, на базе РУП «Белгеодезия» сформировано и технически оснащено за счет средств предприятия соответствующее подразделение.

В истекшем году РУП «Белгеодезия» завершило работы по созданию государственных навигационных карт на территорию Бреста, Витебска, Гомеля, Гродно, Минска и Могилева а также по созданию навигационной информации по основным автомагистралям между областными городами.

В текущем году надо продолжить работы по созданию таких карт на другие населенные пункты.

В 2013 г. в области геодезии и картографии мы провели совместное заседание коллегий Госкомимущества и Росреестра, XXXV сессию Межгосударственного совета по геодезии, картографии, кадастру и дистанционному зондированию Земли государств-участников СНГ и вступили в Международную ассоциацию EuroGeographics. Наши представители принимали участие в мероприятиях, проводимых по линии Группы экспертов ООН по географическим названиям.

В заключение хочу отметить, что землеустроительная и геодезическая службы республики выполняют все поставленные перед ними задачи.